

**Государственное бюджетное учреждение
«Фонд пространственных данных Республики Татарстан»**

**ГЕНЕРАЛЬНЫЙ ПЛАН
КИЛЬДЕБЯКСКОЕ СЕЛЬСКОГО ПОСЕЛЕНИЯ
САБИНСКОГО МУНИЦИПАЛЬНОГО РАЙОНА
РЕСПУБЛИКИ ТАТАРСТАН**

Приложение

Сведения о границах населенных пунктов

Казань 2021

СОДЕРЖАНИЕ

1. Описание местоположения границ села Кильдебяк.....	3
2. Описание местоположения границ деревни Мартыново.	9
2. Описание местоположения границ деревниТуктар.	14
Приложение.....	15

ОПИСАНИЕ МЕСТОПОЛОЖЕНИЯ ГРАНИЦ

село Кильдебяк

(наименование объекта, местоположение границ которого описано (далее - объект))

Раздел 1

Сведения об объекте		
№ п/п	Характеристики объекта	Описание характеристик
1	2	3
1	Местоположение объекта	граница села Кильдебяк Кильдебякского сельского поселения Сабинского муниципального района Республики Татарстан
2	Площадь объекта +/- величина погрешности определения площади (P +/- Дельта P)	1064409 +/- 3906 кв.м
3	Иные характеристики объекта	–

Раздел 2

Сведения о местоположении границ объекта					
1. Система координат <u>МСК-16</u>					
2. Сведения о характерных точках границ объекта					
Обозначение характерных точек границ	Координаты, м		Метод определения координат характерной точки	Средняя квадратическая погрешность положения характерной точки (M _t), м	Описание обозначения точки на местности (при наличии)
	X	Y			
1	2	3	4	5	6
1	502863.93	1396640.47	Картометрический метод	1.00	-
2	502837.98	1396651.67	Картометрический метод	1.00	-
3	502848.48	1396684.18	Аналитический метод	1.00	-
4	502860.22	1396719.91	Аналитический метод	1.00	-
5	502857.02	1396722.13	Аналитический метод	1.00	-
6	502851.10	1396730.36	Аналитический метод	1.00	-
7	502846.97	1396739.56	Аналитический метод	1.00	-
8	502822.12	1396757.14	Аналитический метод	1.00	-
9	502788.33	1396785.38	Аналитический метод	1.00	-
10	502736.91	1396809.10	Аналитический метод	1.00	-
11	502709.76	1396727.44	Аналитический метод	1.00	-
12	502631.00	1396752.00	Аналитический метод	1.00	-
13	502629.69	1396752.41	Аналитический метод	0.20	-
14	502606.31	1396749.47	Аналитический метод	0.20	-
15	502590.16	1396747.44	Аналитический метод	0.10	-
16	502582.92	1396746.53	Аналитический метод	0.10	-
17	502581.43	1396746.34	Аналитический метод	0.30	-
18	502578.27	1396749.09	Аналитический метод	0.30	-
19	502576.53	1396747.00	Аналитический метод	0.30	-
20	502579.78	1396744.17	Аналитический метод	0.30	-
21	502580.40	1396742.88	Аналитический метод	0.10	-
22	502582.65	1396738.26	Аналитический метод	0.10	-
23	502591.01	1396721.03	Картометрический метод	1.00	-

1	2	3	4	5	6
24	502449.51	1396468.60	Картометрический метод	1.00	-
25	502473.40	1396456.54	Аналитический метод	0.10	-
26	502504.93	1396440.63	Аналитический метод	0.20	-
27	502527.85	1396429.06	Аналитический метод	0.20	-
28	502552.17	1396416.78	Аналитический метод	0.20	-
29	502576.70	1396404.41	Аналитический метод	0.20	-
30	502591.89	1396396.74	Аналитический метод	0.20	-
31	502582.62	1396352.14	Аналитический метод	0.10	-
32	502576.73	1396323.82	Аналитический метод	0.10	-
33	502571.12	1396296.81	Аналитический метод	0.20	-
34	502562.19	1396267.11	Аналитический метод	0.10	-
35	502561.21	1396263.83	Аналитический метод	0.10	-
36	502560.98	1396263.07	Аналитический метод	0.10	-
37	502559.84	1396259.27	Аналитический метод	0.10	-
38	502558.16	1396253.70	Аналитический метод	0.20	-
39	502491.54	1396253.78	Аналитический метод	0.20	-
40	502484.29	1396253.79	Аналитический метод	0.20	-
41	502476.90	1396221.34	Картометрический метод	1.00	-
42	502458.88	1396225.31	Картометрический метод	1.00	-
43	502441.47	1396158.41	Аналитический метод	0.20	-
44	502334.30	1396192.03	Аналитический метод	0.20	-
45	502312.35	1396154.45	Аналитический метод	0.20	-
46	502279.80	1396096.42	Аналитический метод	0.20	-
47	502274.35	1396086.70	Аналитический метод	0.20	-
48	502278.10	1396084.95	Аналитический метод	0.20	-
49	502302.35	1396075.45	Аналитический метод	0.20	-
50	502366.35	1396049.45	Аналитический метод	0.20	-
51	502398.10	1396036.70	Аналитический метод	0.20	-
52	502392.60	1396003.20	Аналитический метод	0.20	-
53	502386.10	1395966.95	Аналитический метод	0.20	-
54	502397.38	1395964.89	Аналитический метод	0.20	-
55	502406.84	1395963.01	Картометрический метод	1.00	-
56	502386.25	1395869.02	Картометрический метод	1.00	-
57	502370.02	1395870.48	Картометрический метод	1.00	-
58	502367.20	1395870.74	Аналитический метод	0.30	-
59	502364.38	1395871.26	Аналитический метод	0.30	-
60	502363.90	1395868.35	Аналитический метод	0.10	-
61	502190.22	1395899.20	Аналитический метод	0.10	-
62	502181.29	1395842.40	Аналитический метод	0.10	-
63	502177.41	1395817.69	Аналитический метод	0.20	-
64	502173.52	1395792.98	Аналитический метод	0.20	-
65	502169.64	1395768.28	Аналитический метод	0.20	-
66	502165.75	1395743.57	Аналитический метод	0.20	-
67	502161.87	1395718.86	Аналитический метод	0.20	-
68	502157.98	1395694.16	Аналитический метод	0.20	-
69	502153.87	1395667.99	Аналитический метод	0.10	-
70	502150.75	1395648.18	Аналитический метод	0.10	-
71	502146.27	1395619.67	Аналитический метод	0.20	-
72	502142.39	1395594.97	Аналитический метод	0.20	-
73	502138.50	1395570.26	Аналитический метод	0.20	-
74	502133.94	1395541.23	Аналитический метод	0.20	-

1	2	3	4	5	6
75	502174.81	1395543.67	Аналитический метод	0.10	-
76	502199.34	1395545.13	Аналитический метод	0.10	-
77	502241.91	1395547.68	Аналитический метод	0.20	-
78	502275.72	1395549.69	Аналитический метод	0.10	-
79	502291.87	1395550.66	Аналитический метод	0.10	-
80	502328.80	1395552.86	Аналитический метод	0.20	-
81	502368.14	1395555.21	Аналитический метод	0.10	-
82	502388.57	1395556.43	Аналитический метод	0.10	-
83	502424.88	1395558.60	Аналитический метод	0.10	-
84	502448.75	1395560.02	Аналитический метод	0.10	-
85	502455.81	1395553.34	Аналитический метод	0.10	-
86	502465.71	1395543.98	Аналитический метод	0.10	-
87	502471.02	1395538.96	Аналитический метод	0.10	-
88	502475.68	1395534.56	Аналитический метод	0.10	-
89	502479.06	1395531.35	Картометрический метод	1.00	-
90	502552.74	1395514.49	Картометрический метод	1.00	-
91	502553.27	1395496.51	Аналитический метод	0.10	-
92	502555.33	1395459.20	Аналитический метод	0.10	-
93	502598.88	1395418.00	Картометрический метод	1.00	-
94	502626.51	1395244.77	Аналитический метод	0.10	-
95	502639.20	1395165.17	Аналитический метод	0.10	-
96	502638.47	1395108.80	Аналитический метод	0.10	-
97	502646.64	1395066.86	Картометрический метод	1.00	-
98	502653.57	1395062.29	Картометрический метод	1.00	-
99	502660.89	1395058.85	Картометрический метод	1.00	-
100	502667.78	1395055.61	Картометрический метод	1.00	-
101	502788.20	1394999.01	Аналитический метод	0.10	-
102	502918.50	1394987.77	Картометрический метод	1.00	-
103	502969.80	1395038.13	Картометрический метод	1.00	-
104	503019.02	1395145.88	Картометрический метод	1.00	-
105	503021.20	1395168.25	Картометрический метод	1.00	-
106	503030.84	1395195.61	Аналитический метод	0.30	-
107	503032.50	1395199.39	Аналитический метод	0.30	-
108	503034.38	1395206.75	Аналитический метод	0.30	-
109	503036.75	1395217.85	Аналитический метод	0.30	-
110	503037.56	1395230.55	Аналитический метод	0.30	-
111	503045.62	1395256.86	Аналитический метод	0.30	-
112	503067.03	1395292.82	Аналитический метод	0.20	-
113	503075.11	1395308.54	Аналитический метод	0.20	-
114	503081.63	1395321.11	Аналитический метод	0.20	-
115	503094.23	1395330.25	Аналитический метод	0.20	-
116	503116.83	1395344.98	Аналитический метод	0.30	-
117	503120.54	1395343.84	Аналитический метод	0.30	-
118	503134.60	1395363.63	Аналитический метод	0.30	-
119	503134.86	1395371.55	Аналитический метод	0.20	-
120	503120.12	1395377.62	Аналитический метод	0.20	-
121	503108.60	1395388.69	Аналитический метод	0.20	-
122	503098.19	1395400.60	Аналитический метод	0.20	-
123	503070.89	1395438.56	Картометрический метод	1.00	-
124	503062.66	1395478.08	Картометрический метод	1.00	-
125	503078.85	1395552.06	Картометрический метод	1.00	-

1	2	3	4	5	6
126	503127.21	1395579.43	Картометрический метод	1.00	-
127	503157.79	1395548.87	Картометрический метод	1.00	-
128	503170.49	1395555.75	Картометрический метод	1.00	-
129	503182.79	1395567.40	Картометрический метод	1.00	-
130	503193.14	1395586.33	Аналитический метод	1.00	-
131	503209.97	1395575.21	Аналитический метод	1.00	-
132	503225.12	1395594.62	Аналитический метод	1.00	-
133	503232.70	1395604.63	Аналитический метод	1.00	-
134	503248.03	1395638.47	Аналитический метод	1.00	-
135	503236.75	1395654.11	Аналитический метод	1.00	-
136	503232.98	1395659.21	Аналитический метод	1.00	-
137	503233.87	1395660.86	Картометрический метод	1.00	-
138	503181.94	1395702.80	Картометрический метод	1.00	-
139	503169.00	1395720.50	Картометрический метод	1.00	-
140	503161.03	1395738.85	Картометрический метод	1.00	-
141	503163.55	1395760.72	Картометрический метод	1.00	-
142	503161.80	1395804.48	Картометрический метод	1.00	-
143	503156.77	1395828.03	Картометрический метод	1.00	-
144	503143.57	1395856.73	Картометрический метод	1.00	-
145	503129.68	1395856.09	Картометрический метод	1.00	-
146	503119.83	1395889.59	Картометрический метод	1.00	-
147	503114.44	1395901.02	Картометрический метод	1.00	-
148	503102.21	1395915.86	Картометрический метод	1.00	-
149	503088.24	1395947.85	Картометрический метод	1.00	-
150	503083.72	1396025.16	Картометрический метод	1.00	-
151	503087.77	1396047.70	Картометрический метод	1.00	-
152	503102.79	1396084.56	Картометрический метод	1.00	-
153	503106.44	1396117.59	Картометрический метод	1.00	-
154	503100.27	1396168.27	Картометрический метод	1.00	-
155	503051.05	1396161.36	Картометрический метод	1.00	-
156	502958.51	1396179.63	Картометрический метод	1.00	-
157	502944.76	1396187.00	Картометрический метод	1.00	-
158	502934.45	1396201.23	Картометрический метод	1.00	-
159	502931.50	1396221.85	Картометрический метод	1.00	-
160	502935.92	1396249.84	Картометрический метод	1.00	-
161	502951.14	1396268.99	Картометрический метод	1.00	-
162	502980.60	1396295.50	Картометрический метод	1.00	-
163	502992.87	1396314.16	Картометрический метод	1.00	-
164	503000.31	1396334.26	Картометрический метод	1.00	-
165	503008.61	1396367.42	Картометрический метод	1.00	-
166	503030.35	1396363.62	Картометрический метод	1.00	-
167	503047.33	1396363.88	Картометрический метод	1.00	-
168	503079.31	1396371.53	Картометрический метод	1.00	-
169	503092.80	1396378.88	Картометрический метод	1.00	-
170	503104.52	1396396.65	Картометрический метод	1.00	-
171	503116.42	1396437.67	Картометрический метод	1.00	-
172	503109.97	1396460.78	Картометрический метод	1.00	-
173	503113.14	1396482.27	Картометрический метод	1.00	-
174	503133.10	1396542.88	Картометрический метод	1.00	-
175	503157.19	1396574.58	Картометрический метод	1.00	-
176	503155.05	1396580.93	Картометрический метод	1.00	-

1	2	3	4	5	6
177	503120.84	1396582.11	Картометрический метод	1.00	-
178	503073.78	1396571.08	Картометрический метод	1.00	-
179	503022.16	1396594.43	Картометрический метод	1.00	-
180	502975.65	1396604.95	Картометрический метод	1.00	-
181	502922.10	1396630.91	Картометрический метод	1.00	-
182	502882.81	1396638.90	Картометрический метод	1.00	-
1	502863.93	1396640.47	Картометрический метод	1.00	-

3. Сведения о характерных точках части (частей) границы объекта

Обозначение характерных точек части границы	Координаты, м		Метод определения координат характерной точки	Средняя квадратическая погрешность положения характерной точки (M _t), м	Описание обозначения точки на местности (при наличии)
	X	Y			
1	2	3	4	5	6
-	-	-	-	-	-

Раздел 4
 План границ объекта
 село Кильдебак

Республика Татарстан
 Сабинский муниципальный район
 Кильдебакское сельское поселение



Масштаб 1 : 1600

- Используемые условные знаки и обозначения:
- · — обозначение характерной точки границы
 - — граница объекта
 - — граница муниципального образования
 - — граница кадастрового квартала
 - — земельный участок
 - 16:35:090408 — номер кадастрового квартала
 - 17 — кадастровый номер земельного участка
 - 16:35:090408/001 — кадастровый номер единого землепользования
 - (1) — номер шифра земельного участка
 - — автодорога с покрытием
 - — автодорога без покрытия
 - — древесно-кустарниковая растительность
 - — река, ручей, овраг, озера

Подпись _____ /А.В.Логашин
 Дата 12.04.2021 г.
 Место для отписки почтового уведомления об оспаривании местоположения границ



ОПИСАНИЕ МЕСТОПОЛОЖЕНИЯ ГРАНИЦ
деревни Мартыново
(наименование объекта, местоположение границ которого описано (далее - объект))

Раздел 1

Сведения об объекте		
№ п/п	Характеристики объекта	Описание характеристик
1	2	3
1	Местоположение объекта	граница деревни Мартыново Кильдебякского сельского поселения Сабинского муниципального района Республики Татарстан
2	Площадь объекта +/- величина погрешности определения площади (P+/- Дельта P)	364175 +/- 2288 кв.м
3	Иные характеристики объекта	–

Раздел 2

Сведения о местоположении границ объекта					
1. Система координат <u>МСК-16</u>					
2. Сведения о характерных точках границ объекта					
Обозначение характерных точек границ	Координаты, м		Метод определения координат характерной точки	Средняя квадратическая погрешность положения характерной точки (M _t), м	Описание обозначения точки на местности (при наличии)
	X	Y			
1	2	3	4	5	6
1	498087.03	1391388.68	Аналитический метод	0.30	-
2	498128.93	1391428.77	Аналитический метод	0.30	-
3	498129.48	1391429.12	Аналитический метод	1.00	-
4	498151.14	1391398.71	Аналитический метод	1.00	-
5	498198.94	1391417.22	Аналитический метод	1.00	-
6	498196.54	1391442.92	Аналитический метод	1.00	-
7	498129.79	1391429.33	Аналитический метод	1.00	-
8	498193.29	1391470.55	Картометрический метод	1.00	-
9	498212.26	1391483.23	Картометрический метод	1.00	-
10	498295.96	1391483.71	Аналитический метод	0.30	-
11	498304.78	1391482.64	Аналитический метод	0.30	-
12	498331.24	1391498.77	Аналитический метод	0.30	-
13	498347.58	1391505.25	Аналитический метод	0.30	-
14	498356.10	1391499.22	Аналитический метод	0.30	-
15	498397.58	1391517.26	Аналитический метод	0.30	-
16	498402.53	1391513.08	Аналитический метод	0.30	-
17	498433.10	1391535.16	Аналитический метод	0.30	-
18	498450.72	1391553.28	Картометрический метод	1.00	-
19	498460.58	1391590.37	Аналитический метод	0.30	-
20	498458.58	1391606.03	Аналитический метод	0.30	-
21	498436.08	1391620.62	Картометрический метод	1.00	-
22	498457.16	1391652.69	Картометрический метод	1.00	-
23	498454.30	1391672.96	Картометрический метод	1.00	-

1	2	3	4	5	6
24	498454.84	1391674.90	Аналитический метод	0.10	-
25	498457.54	1391678.20	Аналитический метод	0.10	-
26	498512.80	1391727.68	Картометрический метод	1.00	-
27	498517.24	1391735.14	Картометрический метод	1.00	-
28	498518.54	1391741.97	Картометрический метод	1.00	-
29	498513.78	1391747.49	Картометрический метод	1.00	-
30	498502.60	1391749.73	Картометрический метод	1.00	-
31	498462.74	1391742.83	Аналитический метод	1.00	-
32	498455.77	1391741.92	Аналитический метод	0.10	-
33	498456.01	1391745.58	Аналитический метод	0.10	-
34	498462.38	1391768.72	Картометрический метод	1.00	-
35	498462.91	1391795.08	Аналитический метод	0.20	-
36	498471.53	1391807.36	Аналитический метод	0.20	-
37	498454.83	1391829.70	Аналитический метод	0.20	-
38	498412.81	1391884.46	Аналитический метод	0.20	-
39	498403.09	1391896.82	Картометрический метод	1.00	-
40	498470.12	1391970.32	Картометрический метод	1.00	-
41	498481.81	1391993.60	Аналитический метод	0.20	-
42	498493.63	1392008.69	Аналитический метод	0.10	-
43	498494.48	1392009.78	Аналитический метод	0.10	-
44	498511.81	1391997.59	Аналитический метод	0.10	-
45	498515.97	1391994.66	Аналитический метод	1.00	-
46	498551.26	1391969.83	Картометрический метод	1.00	-
47	498590.33	1391942.34	Аналитический метод	0.20	-
48	498609.53	1391958.31	Аналитический метод	0.10	-
49	498628.05	1391973.72	Аналитический метод	0.10	-
50	498645.42	1391988.17	Аналитический метод	0.20	-
51	498661.30	1392001.38	Аналитический метод	0.20	-
52	498581.68	1392036.84	Аналитический метод	0.20	-
53	498537.18	1392064.65	Аналитический метод	0.20	-
54	498598.68	1392096.90	Картометрический метод	1.00	-
55	498646.03	1392133.44	Картометрический метод	1.00	-
56	498660.74	1392137.32	Картометрический метод	1.00	-
57	498685.69	1392125.80	Картометрический метод	1.00	-
58	498704.14	1392139.70	Картометрический метод	1.00	-
59	498732.77	1392151.33	Аналитический метод	0.30	-
60	498739.67	1392160.04	Аналитический метод	0.30	-
61	498737.76	1392175.40	Аналитический метод	0.30	-
62	498753.03	1392192.46	Аналитический метод	0.30	-
63	498771.90	1392217.34	Аналитический метод	0.30	-
64	498713.21	1392272.22	Аналитический метод	0.30	-
65	498647.22	1392255.49	Аналитический метод	0.20	-
66	498580.57	1392238.59	Аналитический метод	0.20	-
67	498543.84	1392229.28	Аналитический метод	0.20	-
68	498541.56	1392228.29	Аналитический метод	0.20	-
69	498504.46	1392210.15	Аналитический метод	0.20	-
70	498494.34	1392205.26	Картометрический метод	1.00	-
71	498483.28	1392201.05	Аналитический метод	0.20	-
72	498424.71	1392178.83	Аналитический метод	0.20	-
73	498392.44	1392166.59	Аналитический метод	0.20	-
74	498389.38	1392165.44	Аналитический метод	0.30	-

1	2	3	4	5	6
75	498367.75	1392144.90	Аналитический метод	0.30	-
76	498322.94	1392120.86	Аналитический метод	0.20	-
77	498318.85	1392118.82	Аналитический метод	0.30	-
78	498296.10	1392102.80	Аналитический метод	0.30	-
79	498279.33	1392082.85	Картометрический метод	1.00	-
80	498282.06	1392079.51	Картометрический метод	1.00	-
81	498279.66	1392075.94	Аналитический метод	0.10	-
82	498283.71	1392071.57	Аналитический метод	0.30	-
83	498275.30	1392045.10	Аналитический метод	0.30	-
84	498245.02	1392057.74	Аналитический метод	0.30	-
85	498220.44	1392030.35	Картометрический метод	1.00	-
86	498214.75	1392032.79	Аналитический метод	0.10	-
87	498207.31	1392032.16	Картометрический метод	1.00	-
88	498201.25	1392027.20	Картометрический метод	1.00	-
89	498192.74	1392015.51	Картометрический метод	1.00	-
90	498168.23	1391987.64	Картометрический метод	1.00	-
91	498166.11	1391971.94	Аналитический метод	0.30	-
92	498146.99	1391959.52	Аналитический метод	0.30	-
93	498149.39	1391951.05	Аналитический метод	0.30	-
94	498158.84	1391941.30	Аналитический метод	0.30	-
95	498151.51	1391930.84	Аналитический метод	0.30	-
96	498151.31	1391925.20	Аналитический метод	0.30	-
97	498157.25	1391904.93	Аналитический метод	0.30	-
98	498148.49	1391885.42	Аналитический метод	0.20	-
99	498139.64	1391865.73	Аналитический метод	0.20	-
100	498131.12	1391846.75	Аналитический метод	0.20	-
101	498131.11	1391846.73	Картометрический метод	1.00	-
102	498116.22	1391827.28	Картометрический метод	1.00	-
103	498109.65	1391818.70	Аналитический метод	1.00	-
104	498089.19	1391797.57	Аналитический метод	1.00	-
105	498036.68	1391743.34	Аналитический метод	0.10	-
106	498031.40	1391737.89	Аналитический метод	0.10	-
107	498018.16	1391724.22	Аналитический метод	0.20	-
108	498000.83	1391706.32	Аналитический метод	0.20	-
109	497970.34	1391674.83	Аналитический метод	0.20	-
110	497951.56	1391655.42	Аналитический метод	0.20	-
111	497936.85	1391640.23	Аналитический метод	0.20	-
112	497916.81	1391619.55	Картометрический метод	1.00	-
113	497910.18	1391618.76	Картометрический метод	1.00	-
114	497889.37	1391598.75	Картометрический метод	1.00	-
115	497879.36	1391587.65	Аналитический метод	0.30	-
116	497866.10	1391579.55	Аналитический метод	0.30	-
117	497858.41	1391574.60	Аналитический метод	0.30	-
118	497845.43	1391565.91	Аналитический метод	0.30	-
119	497815.33	1391363.74	Картометрический метод	1.00	-
120	497760.84	1391305.88	Картометрический метод	1.00	-
121	497768.17	1391297.46	Картометрический метод	1.00	-
122	497769.44	1391296.00	Картометрический метод	1.00	-
123	497768.08	1391294.47	Картометрический метод	1.00	-
124	497760.34	1391285.80	Картометрический метод	1.00	-
125	497745.09	1391278.18	Картометрический метод	1.00	-

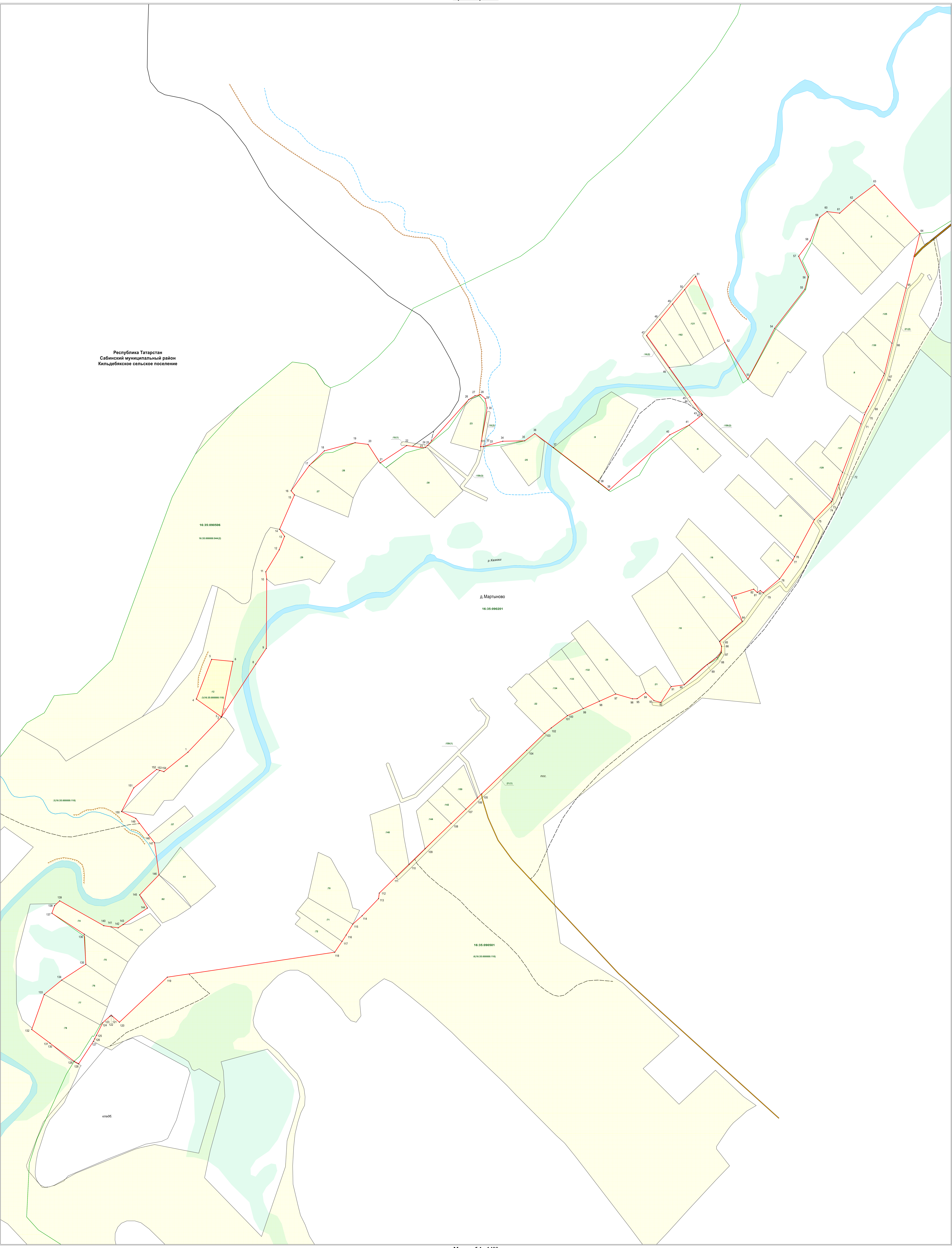
1	2	3	4	5	6
126	497740.90	1391276.08	Картометрический метод	1.00	-
127	497737.79	1391274.53	Картометрический метод	1.00	-
128	497710.79	1391256.68	Картометрический метод	1.00	-
129	497713.69	1391251.27	Картометрический метод	1.00	-
130	497735.59	1391222.10	Картометрический метод	1.00	-
131	497735.61	1391222.08	Картометрический метод	1.00	-
132	497752.18	1391200.01	Картометрический метод	1.00	-
133	497794.45	1391215.09	Аналитический метод	0.30	-
134	497811.76	1391236.25	Аналитический метод	0.30	-
135	497830.82	1391265.36	Аналитический метод	0.30	-
136	497867.18	1391263.37	Аналитический метод	0.10	-
137	497892.52	1391224.41	Аналитический метод	0.10	-
138	497901.59	1391227.71	Аналитический метод	0.10	-
139	497907.41	1391233.84	Аналитический метод	0.10	-
140	497877.38	1391287.11	Аналитический метод	0.10	-
141	497876.05	1391295.84	Аналитический метод	0.10	-
142	497874.76	1391304.36	Аналитический метод	0.20	-
143	497878.77	1391310.30	Аналитический метод	0.20	-
144	497898.70	1391339.85	Картометрический метод	1.00	-
145	497914.62	1391330.34	Аналитический метод	0.30	-
146	497938.82	1391353.63	Аналитический метод	0.30	-
147	497977.47	1391348.36	Аналитический метод	0.30	-
148	497986.92	1391340.91	Аналитический метод	0.30	-
149	498006.97	1391325.76	Картометрический метод	1.00	-
150	498015.28	1391308.41	Картометрический метод	1.00	-
151	498043.82	1391323.24	Картометрический метод	1.00	-
152	498066.12	1391350.85	Картометрический метод	1.00	-
153	498064.91	1391354.77	Аналитический метод	0.30	-
154	498063.41	1391359.61	Аналитический метод	0.30	-
1	498087.03	1391388.68	Аналитический метод	0.30	-

3. Сведения о характерных точках части (частей) границы объекта

Обозначение характерных точек части границы	Координаты, м		Метод определения координат характерной точки	Средняя квадратическая погрешность положения характерной точки (M _t), м	Описание обозначения точки на местности (при наличии)
	X	Y			
1	2	3	4	5	6
-	-	-	-	-	-

Раздел 4
 План границ объекта
 деревня Мартыново

Республика Татарстан
 Сабинский муниципальный район
 Кильдебакское сельское поселение



Масштаб 1 : 1400

Используемые условные знаки и обозначения:

- | | | | |
|-----------------|--|----|---|
| • | – обозначение характерной точки границы | 10 | – номер контура земельного участка |
| — | – границы объекта | — | – автодорога с покрытием |
| — | – границы муниципального образования | — | – автодорога без покрытия |
| — | – границы кадастрового квартала | — | – древесно-кустарниковая растительность |
| — | – земельный участок | — | – река, ручей, пруд, озеро |
| 16:35:090501 | – номер кадастрового квартала | | |
| 73 | – кадастровый номер земельного участка | | |
| 16:18:00000:157 | – кадастровый номер единого землепользования | | |

Подпись _____ /А.В.Логашин
 Дата 11.05.2021 г.
 Место для отпечатка печати _____



ОПИСАНИЕ МЕСТОПОЛОЖЕНИЯ ГРАНИЦ
деревни Туктар
(наименование объекта, местоположение границ которого описано (далее - объект))

Раздел 1

Сведения об объекте		
№ п/п	Характеристики объекта	Описание характеристик
1	2	3
1	Местоположение объекта	граница деревни Туктар Кильдебякского сельского поселения Сабинского муниципального района Республики Татарстан
2	Площадь объекта +/- величина погрешности определения площади (P +/- Дельта P)	452730 +/- 2944 кв.м
3	Иные характеристики объекта	–

Раздел 2

Сведения о местоположении границ объекта					
1. Система координат <u>МСК-16</u>					
2. Сведения о характерных точках границ объекта					
Обозначение характерных точек границ	Координаты, м		Метод определения координат характерной точки	Средняя квадратическая погрешность положения характерной точки (M _t), м	Описание обозначения точки на местности (при наличии)
	X	Y			
1	2	3	4	5	6
1	499399.47	1393735.87	Картометрический метод	1.00	-
2	499414.18	1393720.95	Картометрический метод	1.00	-
3	499412.75	1393714.02	Картометрический метод	1.00	-
4	499460.03	1393660.46	Картометрический метод	1.00	-
5	499470.27	1393662.15	Картометрический метод	1.00	-
6	499472.48	1393658.61	Картометрический метод	1.00	-
7	499475.78	1393653.30	Картометрический метод	1.00	-
8	499463.15	1393650.06	Картометрический метод	1.00	-
9	499433.84	1393640.56	Картометрический метод	1.00	-
10	499396.99	1393628.74	Картометрический метод	1.00	-
11	499368.25	1393619.70	Картометрический метод	1.00	-
12	499355.85	1393613.56	Картометрический метод	1.00	-
13	499348.44	1393606.72	Картометрический метод	1.00	-
14	499354.46	1393589.57	Картометрический метод	1.00	-
15	499328.85	1393579.14	Картометрический метод	1.00	-
16	499319.00	1393572.07	Картометрический метод	1.00	-
17	499321.90	1393564.89	Картометрический метод	1.00	-
18	499298.84	1393552.03	Картометрический метод	1.00	-
19	499311.01	1393527.35	Картометрический метод	1.00	-
20	499344.84	1393469.76	Картометрический метод	1.00	-
21	499348.18	1393463.91	Картометрический метод	1.00	-
22	499326.34	1393457.70	Аналитический метод	0.10	-
23	499322.41	1393456.59	Картометрический метод	1.00	-

1	2	3	4	5	6
24	499319.81	1393455.85	Картометрический метод	1.00	-
25	499292.93	1393443.11	Картометрический метод	1.00	-
26	499238.01	1393413.67	Картометрический метод	1.00	-
27	499212.05	1393401.62	Картометрический метод	1.00	-
28	499193.51	1393392.82	Картометрический метод	1.00	-
29	499183.31	1393383.78	Картометрический метод	1.00	-
30	499184.59	1393379.84	Картометрический метод	1.00	-
31	499170.57	1393371.03	Картометрический метод	1.00	-
32	499127.00	1393346.00	Картометрический метод	1.00	-
33	499116.57	1393337.08	Картометрический метод	1.00	-
34	499077.75	1393313.44	Картометрический метод	1.00	-
35	499074.51	1393309.73	Картометрический метод	1.00	-
36	499070.76	1393304.60	Аналитический метод	0.10	-
37	499065.53	1393297.48	Аналитический метод	0.10	-
38	499059.76	1393289.73	Картометрический метод	1.00	-
39	499056.83	1393285.75	Картометрический метод	1.00	-
40	499053.22	1393280.85	Картометрический метод	1.00	-
41	499050.32	1393276.91	Картометрический метод	1.00	-
42	499035.67	1393257.04	Аналитический метод	0.30	-
43	499031.03	1393255.65	Аналитический метод	0.30	-
44	498985.58	1393222.92	Аналитический метод	0.30	-
45	498967.98	1393206.26	Аналитический метод	0.30	-
46	498965.12	1393203.94	Аналитический метод	0.30	-
47	498992.86	1393170.06	Аналитический метод	0.30	-
48	498976.76	1393158.68	Аналитический метод	0.30	-
49	498977.72	1393156.91	Аналитический метод	0.30	-
50	498975.67	1393155.27	Аналитический метод	0.30	-
51	498982.73	1393145.08	Аналитический метод	0.30	-
52	499003.82	1393135.69	Аналитический метод	0.30	-
53	499005.91	1393137.43	Аналитический метод	0.30	-
54	499028.97	1393130.94	Аналитический метод	0.30	-
55	499042.41	1393128.62	Аналитический метод	0.30	-
56	499051.91	1393124.68	Аналитический метод	0.30	-
57	499070.45	1393120.16	Аналитический метод	0.30	-
58	499085.75	1393105.21	Аналитический метод	0.30	-
59	499094.21	1393098.73	Аналитический метод	0.30	-
60	499116.80	1393089.69	Аналитический метод	0.30	-
61	499142.02	1393124.08	Картометрический метод	1.00	-
62	499146.84	1393127.60	Аналитический метод	0.30	-
63	499150.63	1393129.18	Аналитический метод	0.30	-
64	499152.42	1393124.38	Аналитический метод	0.30	-
65	499152.96	1393122.77	Картометрический метод	1.00	-
66	499164.90	1393122.55	Аналитический метод	0.30	-
67	499171.88	1393122.43	Картометрический метод	1.00	-
68	499169.79	1393135.57	Картометрический метод	1.00	-
69	499170.33	1393171.76	Картометрический метод	1.00	-
70	499172.32	1393209.52	Картометрический метод	1.00	-
71	499183.37	1393209.33	Аналитический метод	0.10	-
72	499184.76	1393209.38	Аналитический метод	0.10	-
73	499221.77	1393167.08	Аналитический метод	0.10	-
74	499285.64	1393094.10	Аналитический метод	0.20	-

1	2	3	4	5	6
75	499293.04	1393101.72	Картометрический метод	1.00	-
76	499300.25	1393108.18	Аналитический метод	0.30	-
77	499308.12	1393115.59	Аналитический метод	0.30	-
78	499315.56	1393123.20	Аналитический метод	0.30	-
79	499333.76	1393142.06	Картометрический метод	1.00	-
80	499349.89	1393158.72	Картометрический метод	1.00	-
81	499346.93	1393177.78	Картометрический метод	1.00	-
82	499370.14	1393184.62	Аналитический метод	0.30	-
83	499391.38	1393204.11	Аналитический метод	0.30	-
84	499392.99	1393205.59	Картометрический метод	1.00	-
85	499397.05	1393214.14	Картометрический метод	1.00	-
86	499416.70	1393236.33	Картометрический метод	1.00	-
87	499427.89	1393258.11	Картометрический метод	1.00	-
88	499448.38	1393275.33	Картометрический метод	1.00	-
89	499491.86	1393298.48	Картометрический метод	1.00	-
90	499489.10	1393287.90	Картометрический метод	1.00	-
91	499488.40	1393257.96	Картометрический метод	1.00	-
92	499520.20	1393259.19	Картометрический метод	1.00	-
93	499559.31	1393239.74	Картометрический метод	1.00	-
94	499577.68	1393242.97	Аналитический метод	0.30	-
95	499585.02	1393265.18	Аналитический метод	0.30	-
96	499592.32	1393239.15	Аналитический метод	0.30	-
97	499634.51	1393250.12	Аналитический метод	0.30	-
98	499631.16	1393283.20	Аналитический метод	0.30	-
99	499653.59	1393278.73	Аналитический метод	0.10	-
100	499656.54	1393278.14	Аналитический метод	0.10	-
101	499678.06	1393287.92	Аналитический метод	0.10	-
102	499679.21	1393294.39	Аналитический метод	0.10	-
103	499696.51	1393291.62	Аналитический метод	0.10	-
104	499681.45	1393345.48	Аналитический метод	0.30	-
105	499658.19	1393367.40	Аналитический метод	0.30	-
106	499665.37	1393377.93	Аналитический метод	0.30	-
107	499694.20	1393355.30	Картометрический метод	1.00	-
108	499694.79	1393355.66	Аналитический метод	0.10	-
109	499699.59	1393352.44	Аналитический метод	0.10	-
110	499710.46	1393313.18	Аналитический метод	0.10	-
111	499722.25	1393280.40	Картометрический метод	1.00	-
112	499745.66	1393289.25	Картометрический метод	1.00	-
113	499733.72	1393320.10	Аналитический метод	0.20	-
114	499758.58	1393326.81	Аналитический метод	0.20	-
115	499775.89	1393283.87	Аналитический метод	0.30	-
116	499793.67	1393290.59	Аналитический метод	0.30	-
117	499818.68	1393306.18	Аналитический метод	0.30	-
118	499870.62	1393336.72	Аналитический метод	0.30	-
119	499956.02	1393349.88	Аналитический метод	0.30	-
120	499991.11	1393329.96	Аналитический метод	0.30	-
121	500026.36	1393328.29	Аналитический метод	0.30	-
122	500051.71	1393319.42	Картометрический метод	1.00	-
123	500118.48	1393376.68	Картометрический метод	1.00	-
124	500095.42	1393393.86	Картометрический метод	1.00	-
125	500081.57	1393393.28	Картометрический метод	1.00	-

1	2	3	4	5	6
126	500079.59	1393393.20	Картометрический метод	1.00	-
127	500061.27	1393392.44	Аналитический метод	0.30	-
128	500040.87	1393407.42	Аналитический метод	0.30	-
129	499994.72	1393388.80	Аналитический метод	0.30	-
130	499967.94	1393381.05	Аналитический метод	0.30	-
131	499947.24	1393370.64	Аналитический метод	0.30	-
132	499928.47	1393371.28	Картометрический метод	1.00	-
133	499902.13	1393372.18	Картометрический метод	1.00	-
134	499836.29	1393408.66	Аналитический метод	0.30	-
135	499836.49	1393413.22	Аналитический метод	0.30	-
136	499847.41	1393414.01	Аналитический метод	0.30	-
137	499828.74	1393488.24	Аналитический метод	0.30	-
138	499816.91	1393542.94	Аналитический метод	0.30	-
139	499807.04	1393541.84	Аналитический метод	0.30	-
140	499796.43	1393542.80	Аналитический метод	0.30	-
141	499783.69	1393573.35	Аналитический метод	0.30	-
142	499768.11	1393582.08	Аналитический метод	0.30	-
143	499763.61	1393592.50	Аналитический метод	0.30	-
144	499756.62	1393616.08	Аналитический метод	0.30	-
145	499745.34	1393644.50	Аналитический метод	0.30	-
146	499732.90	1393662.66	Аналитический метод	0.30	-
147	499732.64	1393688.94	Аналитический метод	0.30	-
148	499703.94	1393704.45	Аналитический метод	0.30	-
149	499681.92	1393694.76	Аналитический метод	0.10	-
150	499659.67	1393707.16	Аналитический метод	0.30	-
151	499650.98	1393721.99	Аналитический метод	0.30	-
152	499636.90	1393741.62	Аналитический метод	0.30	-
153	499618.60	1393765.40	Аналитический метод	0.30	-
154	499614.64	1393789.33	Аналитический метод	0.30	-
155	499624.39	1393809.73	Аналитический метод	0.30	-
156	499624.87	1393823.14	Аналитический метод	0.30	-
157	499616.78	1393835.68	Аналитический метод	0.30	-
158	499605.83	1393841.76	Аналитический метод	0.30	-
159	499575.75	1393831.13	Аналитический метод	0.30	-
160	499561.00	1393854.49	Аналитический метод	0.30	-
161	499555.66	1393875.06	Аналитический метод	0.30	-
162	499546.39	1393897.07	Аналитический метод	0.30	-
163	499553.22	1393922.51	Аналитический метод	0.30	-
164	499563.39	1393956.88	Аналитический метод	0.30	-
165	499573.93	1393967.36	Аналитический метод	0.30	-
166	499555.63	1393984.78	Аналитический метод	0.30	-
167	499547.47	1394007.67	Аналитический метод	0.30	-
168	499549.52	1394034.30	Аналитический метод	0.30	-
169	499535.91	1394078.08	Картометрический метод	1.00	-
170	499529.07	1394115.28	Картометрический метод	1.00	-
171	499429.08	1394117.26	Картометрический метод	1.00	-
172	499403.82	1394115.42	Картометрический метод	1.00	-
173	499390.96	1394114.48	Картометрический метод	1.00	-
174	499359.92	1394106.36	Картометрический метод	1.00	-
175	499353.56	1394129.60	Картометрический метод	1.00	-
176	499339.53	1394125.26	Картометрический метод	1.00	-

1	2	3	4	5	6
177	499338.82	1394127.46	Аналитический метод	0.20	-
178	499336.20	1394126.99	Картометрический метод	1.00	-
179	499315.64	1394123.29	Аналитический метод	0.20	-
180	499262.60	1394107.59	Картометрический метод	1.00	-
181	499257.26	1394105.94	Аналитический метод	0.20	-
182	499255.61	1394109.34	Аналитический метод	0.20	-
183	499238.70	1394144.08	Аналитический метод	0.20	-
184	499232.57	1394156.67	Аналитический метод	0.20	-
185	499061.11	1394093.74	Аналитический метод	0.20	-
186	499062.98	1394088.59	Аналитический метод	0.20	-
187	499071.53	1394065.06	Аналитический метод	0.20	-
188	499080.07	1394041.54	Аналитический метод	0.20	-
189	499088.62	1394018.03	Аналитический метод	0.20	-
190	499097.16	1393994.53	Аналитический метод	0.20	-
191	499105.70	1393971.02	Аналитический метод	0.20	-
192	499114.24	1393947.52	Аналитический метод	0.20	-
193	499122.78	1393924.01	Аналитический метод	0.20	-
194	499131.32	1393900.50	Аналитический метод	0.20	-
195	499139.86	1393876.99	Аналитический метод	0.20	-
196	499148.40	1393853.48	Аналитический метод	0.20	-
197	499158.11	1393826.76	Аналитический метод	0.20	-
198	499193.36	1393846.87	Аналитический метод	0.20	-
199	499210.99	1393856.92	Аналитический метод	0.20	-
200	499246.24	1393877.03	Аналитический метод	0.20	-
201	499251.43	1393879.99	Картометрический метод	1.00	-
202	499252.02	1393880.33	Аналитический метод	1.00	-
203	499287.04	1393899.25	Аналитический метод	0.10	-
204	499286.72	1393900.12	Аналитический метод	0.10	-
205	499291.15	1393902.65	Аналитический метод	0.10	-
206	499296.48	1393905.69	Аналитический метод	0.20	-
207	499313.77	1393915.09	Аналитический метод	0.10	-
208	499319.12	1393916.34	Аналитический метод	0.10	-
209	499318.89	1393909.15	Картометрический метод	1.00	-
210	499332.56	1393865.12	Картометрический метод	1.00	-
211	499317.73	1393860.72	Картометрический метод	1.00	-
212	499326.54	1393835.69	Аналитический метод	0.20	-
213	499335.81	1393807.42	Аналитический метод	0.20	-
214	499344.84	1393810.89	Аналитический метод	0.20	-
215	499363.15	1393773.81	Картометрический метод	1.00	-
216	499327.59	1393753.24	Картометрический метод	1.00	-
217	499327.20	1393753.87	Аналитический метод	0.30	-
218	499276.17	1393723.64	Аналитический метод	0.30	-
219	499306.73	1393672.01	Аналитический метод	0.30	-
220	499358.49	1393702.65	Аналитический метод	0.30	-
221	499355.97	1393707.72	Аналитический метод	0.30	-
1	499399.47	1393735.87	Картометрический метод	1.00	-

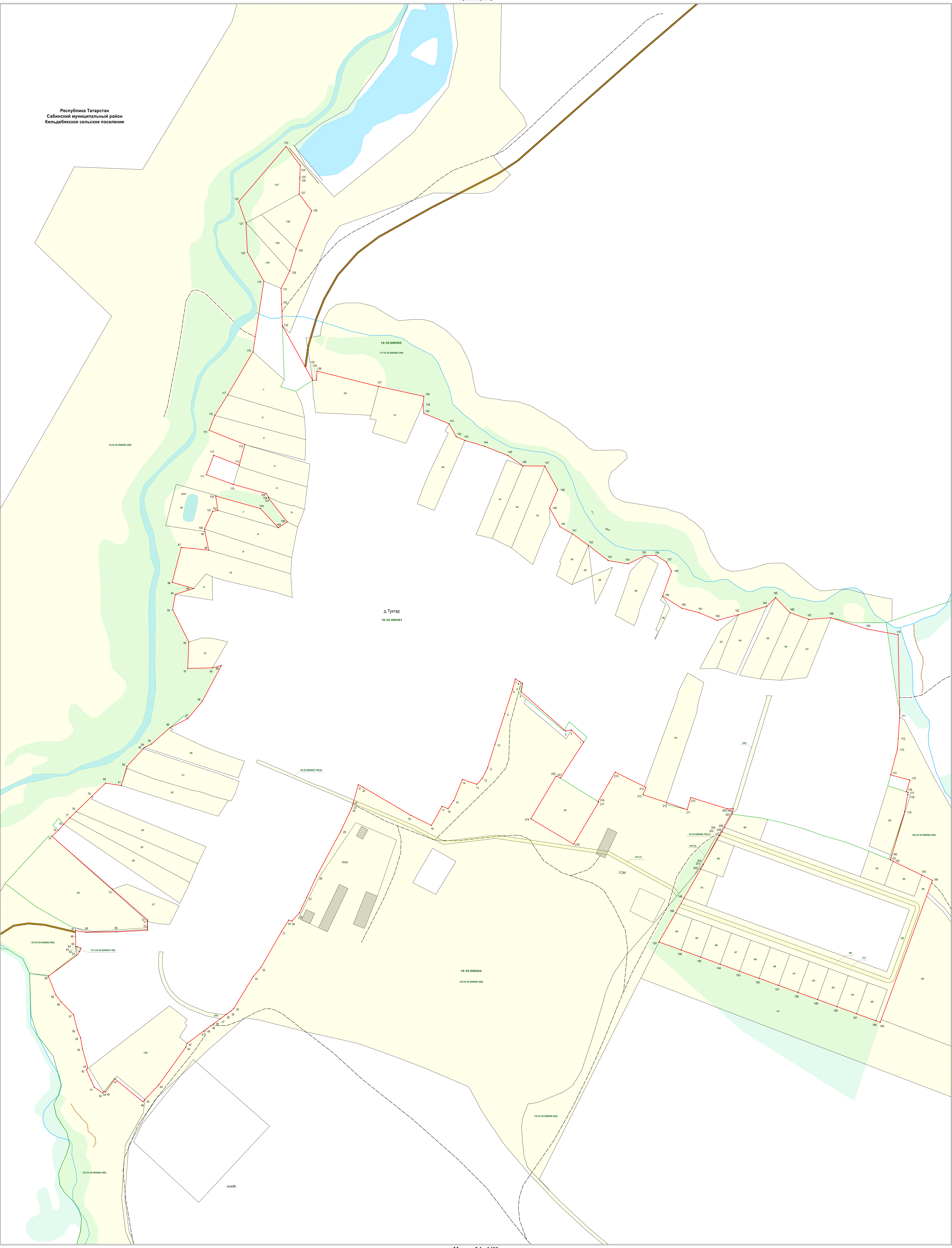
3. Сведения о характерных точках части (частей) границы объекта

Обозначение характерных точек части границы	Координаты, м		Метод определения координат характерной точки	Средняя квадратическая погрешность положения	Описание обозначения точки на местности
	X	Y			

1	2	3	4	5	6
				характерной точки (M_t), м	(при наличии)
1	2	3	4	5	6
–	–	–	–	–	–

Раздел 4
 План границ объекта
 деревня Туктар

Республика Татарстан
 Сабинский муниципальный район
 Кильдебинское сельское поселение



Д. Туктар
 16:35-090301

Масштаб 1 : 1400

- Используемые условные знаки и обозначения:
- 1 - обозначение характерной точки границы
 - граница объекта
 - граница муниципального образования
 - граница кадастрового квартала
 - земельный участок
 - 16:35-090504 - номер кадастрового квартала
 - 25 - кадастровый номер земельного участка
 - 16:35-000000-309 - кадастровый номер единого землепользования

- 0 - номер контура земельного участка
- — — — — автомобильная дорога с покрытием
- — — — — автомобильная дорога без покрытия
- — — — — древесно-кустарниковая растительность
- — — — — река, ручей, пруд, озеро

Подпись _____ /А.В.Логашин
 Дата 11.05.2021 г.
 Место для отпечатка печати _____





ФЕДЕРАЛЬНАЯ СЛУЖБА ГОСУДАРСТВЕННОЙ
РЕГИСТРАЦИИ, КАДАСТРА И КАРТОГРАФИИ

ФИЛИАЛ ФЕДЕРАЛЬНОГО
ГОСУДАРСТВЕННОГО БЮДЖЕТНОГО
УЧРЕЖДЕНИЯ

«Федеральная кадастровая палата
Федеральной службы государственной
регистрации, кадастра и картографии»
по Республике Татарстан

Дәүләт теркәү, кадастр һәм картография
Федераль хезмәтенең дәүләт бюджет оешмасы
Федераль кадастр палатасының Татарстан
Республикасы буенча филиалы

Владимира Кулагина ул., д.1. г. Казань, 420054
Тел. (843)514-90-77,255-25-88, 255-25-98,
Факс:(843) 533-18-31
E-mail: filial@16.kadastr.ru
ОКПО 57253206. ОГРН 1027700485757.
ИНН/КПП 7705401340/165943001

Директору
ГБУ «ФПД РТ»

Р.В. Комарову

Vladimir.Kandalincev@tatar.ru

тел. 222-87-26

23.08.2021 № 6381-15
На № _____ от _____

О предоставлении информации

Уважаемый Руслан Викторович!

В соответствии с договором № 1534 от 10.08.2021 г. сообщаем, что в результате сопоставления границы населенного пункта с. Кильдебяк (xml-документ `MapPlan_5cd4667d-3962-4c58-81ae-a3f3b1967f90.xml`) Кильдебякского сельского поселения Сабинского муниципального района Республики Татарстан, со сведениями Федеральной государственной информационной системы ведения единого государственного реестра недвижимости пересечения с границами муниципальных образований, населенных пунктов, территориальных зон, лесничеств и земельных участков, кроме земельных участков, указанных в заключении кадастрового инженера, не выявлены.

Также сообщаем, что XML — документы, подготовленные в отношении вышеуказанного населенного пункта соответствуют требованиям, установленным Приказом Росреестра от 01.08.2014 г. №П/369 «О реализации информационного взаимодействия при ведении ГКН в электронном виде».

Кроме того сообщаем, что в случае утверждения Генерального плана вышеуказанного сельского поселения в xml-документах «`BoundTOGKN_*.xml`» и «`MapPlan_*.xml`» в элементе «Документы» необходимо указать сведения о Решении об утверждении Генерального плана данного сельского поселения.


Дополнительно сообщаем, что в соответствии с Законом Республики Татарстан от 28.07.2004 г. № 45-ЗРТ «О местном самоуправлении в Республике Татарстан» на территории Республики Татарстан Решения об утверждении генеральных планов

сельских поселений должно приниматься органами местного самоуправления соответствующих муниципальных районов.

Согласно разъяснениям, направленным филиалом ФГБУ «ФКП Росреестра» по Республике Татарстан в органы местного самоуправления, орган государственной власти или орган местного самоуправления, принявший решение об утверждении либо о внесении изменений в описание местоположения границ соответствующих территорий, границ и зон, и направившего соответствующие электронные документы в орган регистрации прав, должен подписывать своей усиленной квалифицированной электронной подписью все файлы, находящиеся в zip-архиве. Таким образом, при направлении документов в порядке информационного взаимодействия в целях внесения в ЕГРН границ, зон и территорий необходимо подписывать все файлы, включаемые в zip-архив.

В случае если документы не будут подписаны соответствующим образом филиалом ФГБУ «ФКП Росреестра» по Республике Татарстан в соответствии с пунктом 3 части 2 статьи 34 Федерального закона от 13.07.2015 г. № 218-ФЗ «О государственной регистрации недвижимости» будут направляться уведомления о невозможности внесения сведений.

Заместитель директора



Л.И. Вагапова



ФЕДЕРАЛЬНАЯ СЛУЖБА ГОСУДАРСТВЕННОЙ
РЕГИСТРАЦИИ, КАДАСТРА И КАРТОГРАФИИ

ФИЛИАЛ ФЕДЕРАЛЬНОГО
ГОСУДАРСТВЕННОГО БЮДЖЕТНОГО
УЧРЕЖДЕНИЯ

«Федеральная кадастровая палата
Федеральной службы государственной
регистрации, кадастра и картографии»
по Республике Татарстан

Дәүләт теркәү, кадастр һәм картография
Федераль хезмәтенен дәүләт бюджет оешмасы
Федераль кадастр палатасының Татарстан
Республикасы буенча филиалы

Владимира Кулагина ул., д.1, г. Казань, 420054
Тел. (843)514-90-77,255-25-88, 255-25-98,
Факс:(843) 533-18-31
E-mail: filial@16.kadastir.ru
ОКПО 57253206, ОГРН 1027700485757,
ИНН/КПП 7705401340/165943001

Директору
ГБУ «ФПД РТ»

Р.В. Комарову

Vladimir.Kandalincev@tatar.ru

тел. 222-87-26

13.08.2021 № 6466-15

На № _____ от _____

О предоставлении информации

Уважаемый Руслан Викторович!

В соответствии с договорами № 1108 от 04.08.2021 г. сообщаем, следующее.

В результате сопоставления границы населенных пунктов Русское Исламово (xml-документ MapPlan_3a974a3c-e900-4e0b-b581-1e2370bf591b.xml) Кугеевского сельского поселения Зеленодольского муниципального района Республики Татарстан; с. Мартыново (xml-документ MapPlan_446f53dc-dc77-4c29-97b6-edacf41aeb32.xml), д. Туктар (xml-документ MapPlan_a8ca51b7-feff-43f5-a603-3cd7584dccbf.xml) Кильдебякского сельского поселения Сабинского муниципального района Республики Татарстан, со сведениями Федеральной государственной информационной системы ведения единого государственного реестра недвижимости (далее – ФГИС ЕГРН) пересечения с границами муниципальных образований, населенных пунктов, территориальных зон, лесничеств и земельных участков, кроме земельных участков, указанных в заключении кадастрового инженера, не выявлены.

В результате сопоставления границы населенного пункта с. Кильдебяк (xml-документ MapPlan_30dc806c-6187-40b2-afff-f11010e85de0.xml) Кильдебякского сельского поселения Сабинского муниципального района Республики Татарстан, со сведениями ФГИС ЕГРН, кроме земельных участков, в границах которых; в соответствии с заключением кадастрового инженера, выявлены реестровые ошибки, также были выявлены пересечения с границами земельных участков с кадастровыми номерами 16:35:090101:44 и 16:35:090101:210. Пересечения с границами

муниципальных образований, населенных пунктов, территориальных зон и лесничеств, не выявлены.

Обращаем внимание, что xml-документ «MapPlan_30dc806c-6187-40b2-aff-f11010e85de0.xml» подготовлен для внесения во ФГИС ЕГРН сведений о границе населенного пункта с. Кильдебяк Кильдебякского сельского поселения Сабинского муниципального района Республики Татарстан, однако в заключении кадастрового инженера указана граница населенного пункта с. **Кильдебяш**.

Дополнительно сообщаем, что XML — документы, подготовленные в отношении вышеуказанных населенных пунктов соответствуют требованиям, установленным Приказом Росреестра от 01.08.2014 г. №П/369 «О реализации информационного взаимодействия при ведении ГКН в электронном виде».


Кроме того сообщаем, что в случае утверждения Генерального плана вышеуказанного сельского поселения в xml-документах «BoundTOGKN_*.xml» и «MapPlan_*.xml» в элементе «Документы» необходимо указать сведения о Решении об утверждении Генерального плана данного сельского поселения.

Дополнительно сообщаем, что в соответствии с Законом Республики Татарстан от 28.07.2004 г. № 45-ЗРТ «О местном самоуправлении в Республике Татарстан» на территории Республики Татарстан Решения об утверждении генеральных планов сельских поселений должно приниматься органами местного самоуправления соответствующих муниципальных районов.

Согласно разъяснениям, направленным филиалом ФГБУ «ФКП Росреестра» по Республике Татарстан в органы местного самоуправления, орган государственной власти или орган местного самоуправления, принявший решение об утверждении либо о внесении изменений в описание местоположения границ соответствующих территорий, границ и зон, и направившего соответствующие электронные документы в орган регистрации прав, должен подписывать своей усиленной квалифицированной электронной подписью все файлы, находящиеся в zip-архиве. Таким образом, при направлении документов в порядке информационного взаимодействия в целях внесения в ЕГРН границ, зон и территорий необходимо подписывать все файлы, включаемые в zip-архив.

В случае если документы не будут подписаны соответствующим образом филиалом ФГБУ «ФКП Росреестра» по Республике Татарстан в соответствии с пунктом 3 части 2 статьи 34 Федерального закона от 13.07.2015 г. № 218-ФЗ «О государственной регистрации недвижимости» будут направляться уведомления о невозможности внесения сведений.

Заместитель директора



И.И. Асхадуллин